



LAUDO TÉCNICO – VISTORIA DE TERRENO URBANO

Executante: PREFEITURA MUNICIPAL DE CONTENDA

Cidade: CONTENDA-PR

Página 1 de 17

CONSTRUÇÃO DE UNIDADE BÁSICA DE SAÚDE - UBS PORTE 1

Data:  
13/07/2021



LAUDO TÉCNICO – VISTORIA DE TERRENO URBANO

CONTENDA - PR

JULHO / 2021



## LAUDO TÉCNICO – VISTORIA DE TERRENO URBANO

Executante: PREFEITURA MUNICIPAL DE CONTENDA

Cidade: CONTENDA-PR

Página **2** de **17**

CONSTRUÇÃO DE UNIDADE BÁSICA DE SAÚDE - UBS PORTE 1

Data:  
13/07/2021

### SUMÁRIO

1. INTRODUÇÃO	3
2. OBJETIVO DA VISTORIA	3
3. ELABORAÇÃO DO LAUDO	3
4. FICHA TÉCNICA DO IMÓVEL	3
4.1 Objeto da vistoria	3
5 METODOLOGIA	4
5.1 Características do terreno	4
5.2 Análise documental	5
5.3 Zoneamento	5
5.4 Índice urbanísticos	5
5.5 Atividades permitidas	6
5.6 Disponibilidade de equipamentos urbanos/infraestrutura	7
5.7 Hidrografia	8
6 RELATÓRIO FOTOGRÁFICO	9
7 CONCLUSÃO	17
8 ENCERRAMENTO	17

---

**Secretaria de Obras, Viação e Serviços Urbanos**

**Departamento de Obras e Edificações**

Avenida João Franco, nº 400  
CEP 83.730-000 (41) 3625-1212



## LAUDO TÉCNICO – VISTORIA DE TERRENO URBANO

Executante: PREFEITURA MUNICIPAL DE CONTENDA

Cidade: CONTENDA-PR

Página **3** de **17**

CONSTRUÇÃO DE UNIDADE BÁSICA DE SAÚDE - UBS PORTE 1

Data:  
13/07/2021

### 1. INTRODUÇÃO

A fim de avaliar as condições físicas e a viabilidade do terreno urbano que irá abrigar a futura construção da Unidade Básica de Saúde – UBS PORTE 1, a Secretaria de Saúde do Governo do Estado do Paraná, solicitou o seguinte laudo, objetivando um documento imparcial, visando os esclarecimentos das questões supracitadas sob a ótica técnica.

### 2. OBJETIVO DA VISTORIA

- Identificar o enquadramento legal para a construção da futura Unidade Básica de Saúde – UBS PORTE 1, com área aproximada de 311,05 m<sup>2</sup>, considerando a Lei de Uso e Ocupação do Solo do Município de Contenda – PR.
- Avaliar tecnicamente a viabilidade do lote urbano quanto à compatibilidade locacional, dimensões, área, infraestrutura e equipamentos urbanos.
- A vistoria não tem como objetivo efetuar testes com instrumentos e ensaios adequados para averiguação de dimensões, topografia, tipo de solo, profundidade do lençol freático ou outros aspectos não detectáveis visualmente na época da inspeção técnica.
- O presente parecer técnico acompanha, em anexo, ART (Anotação de responsabilidade técnica) da profissional responsável.

### 3. ELABORAÇÃO DO LAUDO

- **Empresa:** PREFEITURA MUNICIPAL DE CONTENDA.
- **Responsável técnico:** BRUNA PAOLA DZIURA, CREA – PR 194.297/D.
- **ART- Anotação de Responsabilidade Técnica:** 1720213373177.

### 4. FICHA TÉCNICA DO IMÓVEL


#### 4.1 Objeto da vistoria

Trata-se de um terreno na área urbana do município com frente para Av. João Franco, nesta cidade, medindo conforme Certidão de Matrícula nº 30.436 com as seguintes divisas e confrontações: inicia-se o perímetro deste imóvel pelo ponto P=0 com coordenada georreferenciadas (SIRGAS 2000) N 7158556.30 e E 645960.42, com distância de 30,00 (trinta) metros e azimuth 127°38'11" até o ponto 1, confrontando com as terras de Elsa Good Ribeiro e outros (matrícula nº 22.946); do ponto 1 segue em 55,00 (cinquenta e cinco) metros e azimuth 217°31'11" até o ponto 2, confrontando com terras de Elsa Good Ribeiro e outros (Matrícula nº 22.946); do ponto 2 segue em 30,00 (trinta) metros e azimuth 307°36'59" até o ponto 3, confrontando com terras de Elsa Good Ribeiro e outros; do ponto 3 segue em 55,0 (cinquenta e cinco) metros e azimuth 037°31'11" até o ponto P=0, perfazendo um total de 1650,00 m<sup>2</sup>.

**Secretaria de Obras, Viação e Serviços Urbanos**

**Departamento de Obras e Edificações**

Avenida João Franco, nº 400  
CEP 83.730-000 (41) 3625-1212

	<b>LAUDO TÉCNICO – VISTORIA DE TERRENO URBANO</b> Executante: PREFEITURA MUNICIPAL DE CONTENDA Cidade: CONTENDA-PR	
Página 4 de 17	CONSTRUÇÃO DE UNIDADE BÁSICA DE SAÚDE - UBS PORTE 1	Data: 13/07/2021

#### 4.2 Localização

- **ENDEREÇO:** Av. João Franco, medindo 60,00 (sessenta) metros da Rua Jaime Good e 120,00 (cento e vinte) metros da Rua Rosa Wolski Good – Contenda – PR.
- **ACESSOS:** Av. João Franco através da continuação da Av. João Franco e Av. Jardim das Américas.



Figura 1 - Delimitação do lote de acordo com o Registro Geral de Imóveis - Matrícula nº 30.436

## 5

### METODOLOGIA

Para a realização do presente laudo foi realizada visita “in loco” com registro fotográfico e medições da largura da rua, analisada toda a documentação apresentada pelos órgãos municipais competentes, bem como Sistemas de Informações Municipais Georreferenciadas (SIMGEO) e ao Sistema Municipal de Indicadores Georreferenciados para o Planejamento de Contenda.

#### 5.1 Características do terreno


A vistoria foi realizada no local através de inspeção visual “in loco” com tomada de fotos do imóvel (ver relatório fotográfico) e listadas na tabela 01 abaixo:

CARACTERÍSTICAS	
Topografia do lote	Plano
Topografia da rua	Declive, na Av. João Franco sentido centro de Contenda - PR
Vegetação	Rasteira/ sem vegetação
Formato	Retangular - normal com uma testada

**Secretaria de Obras, Viação e Serviços Urbanos**

**Departamento de Obras e Edificações**

Avenida João Franco, nº 400  
CEP 83.730-000 (41) 3625-1212

	<p align="center"><b>LAUDO TÉCNICO – VISTORIA DE TERRENO URBANO</b></p> <p>Executante: PREFEITURA MUNICIPAL DE CONTENDA</p> <p>Cidade: CONTENDA-PR</p>	
<p>Página <b>5</b> de <b>17</b></p>	<p>CONSTRUÇÃO DE UNIDADE BÁSICA DE SAÚDE - UBS PORTE 1</p>	<p>Data: 13/07/2021</p>

Área	1650,0 m <sup>2</sup>
Rua	Após medições realizadas "in loco", temos a Av. João Franco com 10,00 (dez) metros de largura.

Tabela 1 - Tabela de características do terreno.

## 5.2 Análise documental

Foram consultadas as seguintes fontes e analisados os seguintes documentos técnicos:

- Cópia da certidão da Matrícula nº 30.436;
- Lei do Uso e Ocupação do Solo do Município (Plano Diretor do Município de Contenda);
- Sistemas de Informações Municipais georreferenciadas (SIMGEO) e Sistema Municipal de Indicadores Georreferenciadas para o planejamento e a gestão do município de Contenda-PR.
- Check list – vistoria de terreno da Secretaria de Estado de Infraestrutura e Logística.

## 5.3 Zoneamento

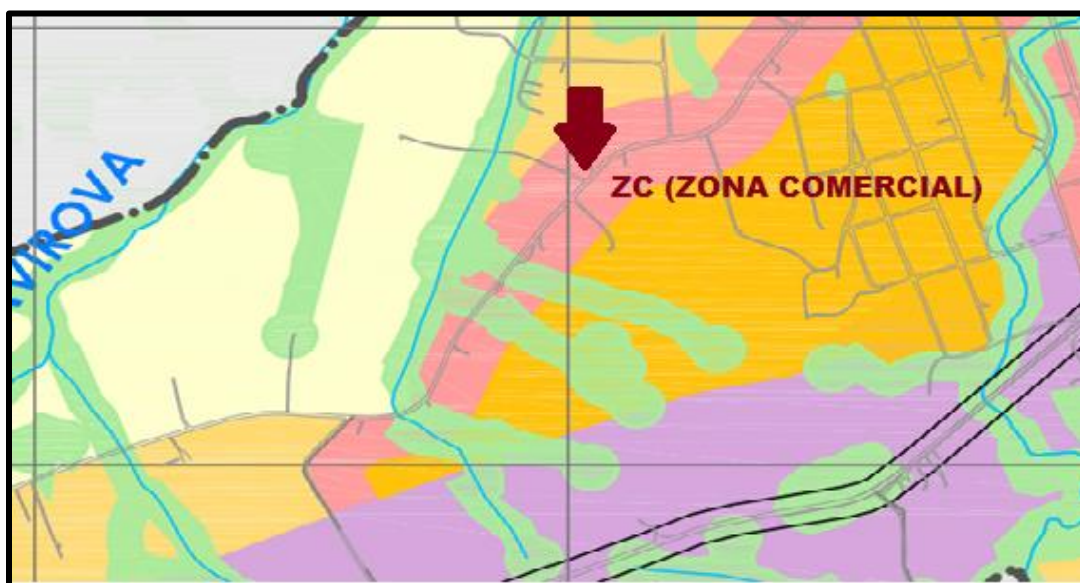


Figura 2- Trecho do mapa de zoneamento urbano – Plano Diretor do Município – Lei complementar nº9, de 22 de abril de 2010.

## 5.4 Índice urbanísticos



**LAUDO TÉCNICO – VISTORIA DE TERRENO URBANO**

Executante: PREFEITURA MUNICIPAL DE CONTENDA

Cidade: CONTENDA-PR

Página **6** de **17****CONSTRUÇÃO DE UNIDADE BÁSICA DE SAÚDE - UBS PORTE 1**Data:  
13/07/2021

OCUPAÇÃO	RECUO LATERAL MÍNIMO (m)	Em edificações até 2 pavimentos facultado sem abertura	Com abertura e acima de 2 pavimentos 1,50
	RECUO FRONTAL (m)	-	
	ALTURA MÁXIMA (PAV.)	4	6 <sup>21</sup>
	TAXA PERMEABILIDADE MÍNIMA (%)	15	
	TAXA DE OCUPAÇÃO MÁXIMA (%)	75	
	COEFICIENTE MÁXIMO DE APROVEITAMENTO MÁXIMO	3	
	TESTADA MÍNIMA (m)	12,00	esquina 17,00
	LOTE MÍNIMO (m <sup>2</sup> )	360,00	

Figura 3- Parâmetros de uso e ocupação do solo da zona comercial – ZC – Lei Complementar nº 9, de 22 de abril de 2010.

### 5.5 Atividades permitidas


USOS	PROIBIDOS	- todos os demais usos, em especial os industriais 3 e 4 e os de serviços gerais e específicos, condomínios horizontais.
	PERMISSÍVEIS	- habitação unifamiliar - habitações unifamiliares em série <sup>(1)</sup> - uso comunitário 2
	PERMITIDOS	- habitações coletivas - comércio e serviço vicinal e de bairro - uso comunitário - comércio e serviços de bairro e setorial - habitação transitória 1 e 2 - habitação de uso institucional.

Figura 4- Atividades permitidas segundo o Plano Diretor Municipal pela Lei Complementar nº 9, de 22 de abril de 2010.

**Secretaria de Obras, Viação e Serviços Urbanos****Departamento de Obras e Edificações**

Avenida João Franco, nº 400

CEP 83.730-000 (41) 3625-1212

	<p align="center"><b>LAUDO TÉCNICO – VISTORIA DE TERRENO URBANO</b></p> <p>Executante: PREFEITURA MUNICIPAL DE CONTENDA</p> <p>Cidade: CONTENDA-PR</p>	
<p>Página <b>7</b> de <b>17</b></p>	<p>CONSTRUÇÃO DE UNIDADE BÁSICA DE SAÚDE - UBS PORTE 1</p>	<p>Data: 13/07/2021</p>

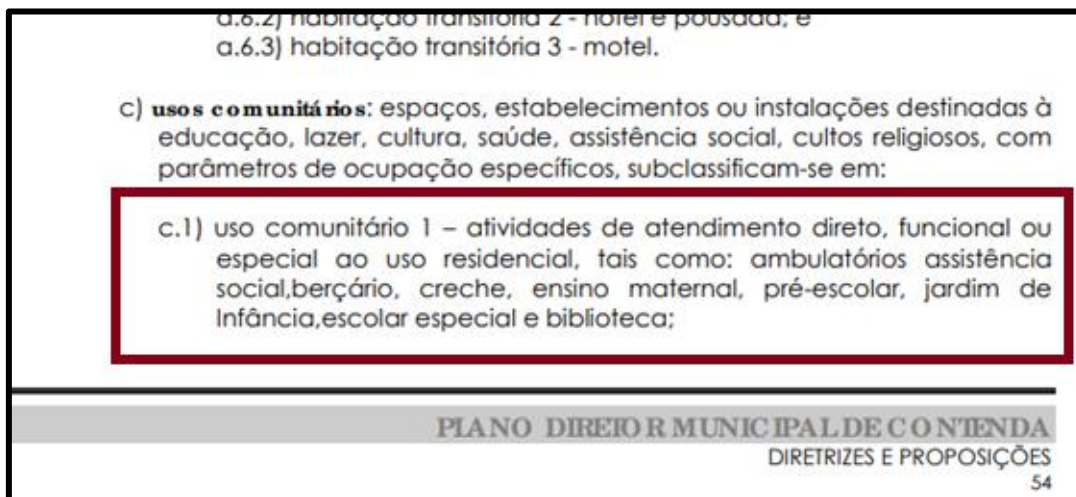


Figura 5 - Atividade em que se enquadra para uso permitido no Plano Diretor Municipal - Lei Complementar nº 9 , de 22 de abril de 2010.

#### 5.6 Disponibilidade de equipamentos urbanos/infraestrutura

A disponibilidade dos equipamentos urbanos de acordo com o Plano Diretor Municipal – Lei Complementar nº 09, de 22 de abril de 2010 e com a vistoria em “in loco” se da de acordo com a tabela 02 abaixo:

EQUIPAMENTOS URBANOS			
Rede de água	Sim	Iluminação pública	Sim
Rede de esgoto	Sim	Transporte público	Sim
Rede de drenagem	Sim	Coleta de lixo	Sim
Energia elétrica	Sim	Pavimentação	Sim

Tabela 2 - Equipamentos urbanos.

**Secretaria de Obras, Viação e Serviços Urbanos**

**Departamento de Obras e Edificações**

Avenida João Franco, nº 400  
CEP 83.730-000 (41) 3625-1212



## LAUDO TÉCNICO – VISTORIA DE TERRENO URBANO

Executante: PREFEITURA MUNICIPAL DE CONTENDA

Cidade: CONTENDA-PR

Página **8** de **17**

CONSTRUÇÃO DE UNIDADE BÁSICA DE SAÚDE - UBS PORTE 1

Data:  
13/07/2021

### 5.7 Hidrografia

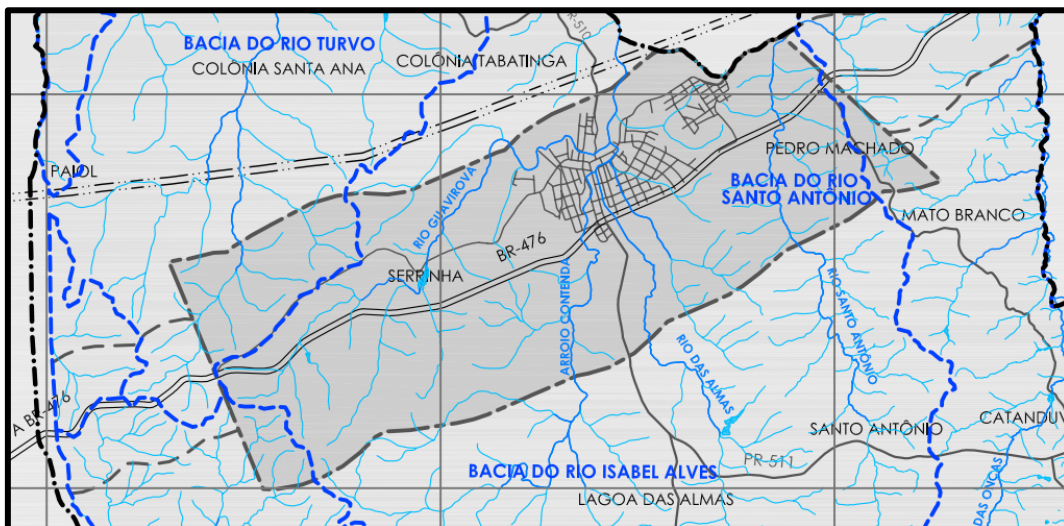


Figura 6- Bacia hidrográfica do Rio Santo Antônio – Lei Complementar nº 9, de 22 de abril de 2010.

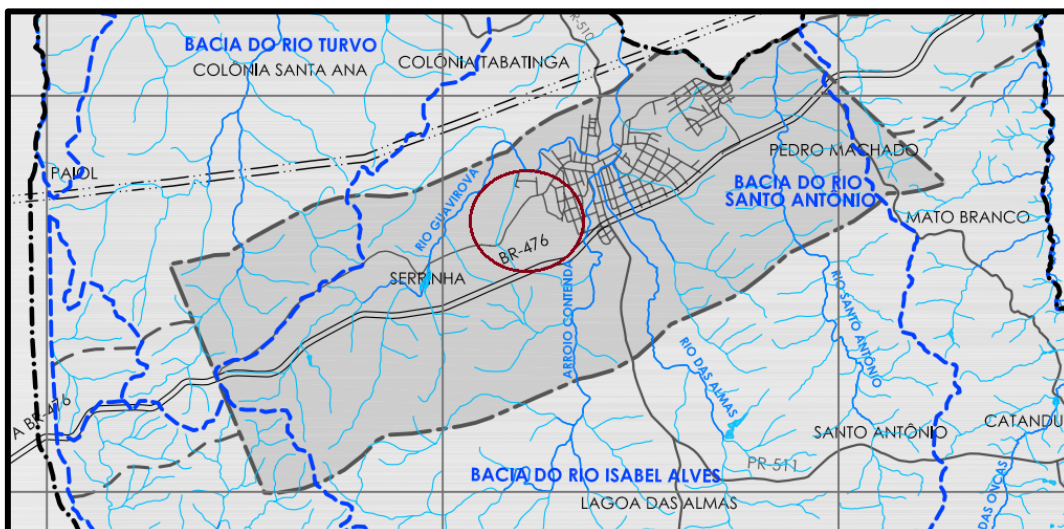


Figura 7 - Localização do lote em relação a bacia hidrográfica do Rio Santo Antônio segundo as diretrizes do Zoneamento do Uso e Ocupação do Solo do Município de Contenda..

**Secretaria de Obras, Viação e Serviços Urbanos**

**Departamento de Obras e Edificações**

Avenida João Franco, nº 400  
CEP 83.730-000 (41) 3625-1212





LAUDO TÉCNICO – VISTORIA DE TERRENO URBANO

Executante: PREFEITURA MUNICIPAL DE CONTENDA

Cidade: CONTENDA-PR

Página **9** de **17**

CONSTRUÇÃO DE UNIDADE BÁSICA DE SAÚDE - UBS PORTE 1

Data:  
13/07/2021



Figura 8 – Vista geral do terreno.



Figura 9 – Vista geral do terreno.

**Secretaria de Obras, Viação e Serviços Urbanos**

**Departamento de Obras e Edificações**

Avenida João Franco, nº 400

CEP 83.730-000 (41) 3625-1212



LAUDO TÉCNICO – VISTORIA DE TERRENO URBANO

Executante: PREFEITURA MUNICIPAL DE CONTENDA

Cidade: CONTENDA-PR

Página **10** de **17**

CONSTRUÇÃO DE UNIDADE BÁSICA DE SAÚDE - UBS PORTE 1

Data:  
13/07/2021



Figura 10 – Vista geral do terreno.



Figura 11 - Vista do terreno.

---

**Secretaria de Obras, Viação e Serviços Urbanos**

**Departamento de Obras e Edificações**

Avenida João Franco, nº 400

CEP 83.730-000 (41) 3625-1212





LAUDO TÉCNICO – VISTORIA DE TERRENO URBANO

Executante: PREFEITURA MUNICIPAL DE CONTENDA

Cidade: CONTENDA-PR

Página **11** de **17**

CONSTRUÇÃO DE UNIDADE BÁSICA DE SAÚDE - UBS PORTE 1

Data:  
13/07/2021



Figura 12 - Vista do terreno.



Figura 13 - Vista do terreno.

---

**Secretaria de Obras, Viação e Serviços Urbanos**

**Departamento de Obras e Edificações**

Avenida João Franco, nº 400

CEP 83.730-000 (41) 3625-1212



LAUDO TÉCNICO – VISTORIA DE TERRENO URBANO

Executante: PREFEITURA MUNICIPAL DE CONTENDA

Cidade: CONTENDA-PR

Página **12** de **17**

CONSTRUÇÃO DE UNIDADE BÁSICA DE SAÚDE - UBS PORTE 1

Data:  
13/07/2021



Figura 14- Vista lateral do terreno



Figura 15- Vista lateral do terreno

---

**Secretaria de Obras, Viação e Serviços Urbanos**

**Departamento de Obras e Edificações**

Avenida João Franco, nº 400

CEP 83.730-000 (41) 3625-1212



LAUDO TÉCNICO – VISTORIA DE TERRENO URBANO

Executante: PREFEITURA MUNICIPAL DE CONTENDA

Cidade: CONTENDA-PR

Página **13** de **17**

CONSTRUÇÃO DE UNIDADE BÁSICA DE SAÚDE - UBS PORTE 1

Data:  
13/07/2021



Figura 16- Vista frontal do terreno



Figura 17- Vista frontal do terreno

---

**Secretaria de Obras, Viação e Serviços Urbanos**

**Departamento de Obras e Edificações**

Avenida João Franco, nº 400

CEP 83.730-000 (41) 3625-1212





LAUDO TÉCNICO – VISTORIA DE TERRENO URBANO

Executante: PREFEITURA MUNICIPAL DE CONTENDA

Cidade: CONTENDA-PR

Página **14** de **17**

CONSTRUÇÃO DE UNIDADE BÁSICA DE SAÚDE - UBS PORTE 1

Data:  
13/07/2021



Figura 18- Vista da rua do terreno



Figura 19- Vista lateral do terreno

---

**Secretaria de Obras, Viação e Serviços Urbanos**

**Departamento de Obras e Edificações**

Avenida João Franco, nº 400

CEP 83.730-000 (41) 3625-1212



LAUDO TÉCNICO – VISTORIA DE TERRENO URBANO

Executante: PREFEITURA MUNICIPAL DE CONTENDA

Cidade: CONTENDA-PR

Página **15** de **17**

CONSTRUÇÃO DE UNIDADE BÁSICA DE SAÚDE - UBS PORTE 1

Data:  
13/07/2021



Figura 20 - Vista lateral do terreno



Figura 21 - Vista lateral do terreno

---

**Secretaria de Obras, Viação e Serviços Urbanos**

**Departamento de Obras e Edificações**

Avenida João Franco, nº 400

CEP 83.730-000 (41) 3625-1212





LAUDO TÉCNICO – VISTORIA DE TERRENO URBANO

Executante: PREFEITURA MUNICIPAL DE CONTENDA

Cidade: CONTENDA-PR

Página **16** de **17**

CONSTRUÇÃO DE UNIDADE BÁSICA DE SAÚDE - UBS PORTE 1

Data:  
13/07/2021



Figura 22 - Vista lateral do terreno



Figura 23 - Vista do terreno

---

**Secretaria de Obras, Viação e Serviços Urbanos**  
**Departamento de Obras e Edificações**

Avenida João Franco, nº 400  
CEP 83.730-000 (41) 3625-1212

**LAUDO TÉCNICO – VISTORIA DE TERRENO URBANO**

Executante: PREFEITURA MUNICIPAL DE CONTENDA

Cidade: CONTENDA-PR

Página **17** de **17**

CONSTRUÇÃO DE UNIDADE BÁSICA DE SAÚDE - UBS PORTE 1

Data:  
13/07/2021**7****CONCLUSÃO**

Diante no exposto no presente, é possível concluir que o imóvel em questão apresenta as características necessárias e adequadas, no que se refere a uso e ocupação do solo seguindo as diretrizes do Plano Diretor Municipal (Lei Complementar nº 9, de 22 de abril de 2010) e dimensões apropriadas, para a construção da Unidade Básica de Saúde – UBS PORTE 1 no Município de Contenda -PR.

**8****ENCERRAMENTO**

Este relatório técnico é composto por 17 páginas, numeradas de 01/17.

Sendo o que tínhamos para o momento, estamos à disposição para quaisquer esclarecimentos adicionais, subscrevemo-nos.

CONTENDA, 13 de junho de 2021.

Atenciosamente,

  
Bruna Dziura  
Engenheira Civil  
CREA PR-194.297/D  
Eng. Civil Bruna Paola Dziura  
CREA PR 194.297/D

Eng. Civil Bruna Paola Dziura  
CREA PR 194.297/D

**Secretaria de Obras, Viação e Serviços Urbanos****Departamento de Obras e Edificações**

Avenida João Franco, nº 400  
CEP 83.730-000 (41) 3625-1212



SECRETARIA DE ESTADO DE INFRAESTRUTURA E LOGÍSTICA  
PARANÁ EDIFICAÇÕES  
DIRETORIA DE PLANEJAMENTO E PROJETOS  
GERÊNCIA DE PROJETOS

CHECK LIST - VISTORIA DE TERRENOS

PROTOCOLO INTEGRADO Nº:	17.131.677-4
ÓRGÃO INTERESSADO NO EMPREENDIMENTO:	PREFEITURA MUNICIPAL DE CONTENDA
AUTOR DA INDICAÇÃO DO TERRENO:	PREFEITURA DE CONTENDA GESTÃO 2017 A 2020
ENDEREÇO DO TERRENO:	RUA AV. JOÃO FRANCO 1601
MUNICÍPIO:	CONTENDA PR
OBJETO:	UNIDADE BÁSICA DE SAÚDE - UBS PORTE 1
COMISSÃO INTEGRADA PELOS TÉCNICOS:	
Arq./Eng.	BRUNA PACIA DE LIMA
CAU/CREA	194.297/D
Arq./Eng.	
CAU/CREA	
DATA	13/07/2021

1. LOCALIZAÇÃO	SIM	NÃO	OBS.
1.1 Próximo da área a ser atendida	X		
1.2 Próximo a área verde		X	
1.3 Distante de inconvenientes e causas perturbadoras	X		
1.4 Sujeito a alagamentos		X	

2. DADOS DO TERRENO	SIM	NÃO	OBS.
2.1 Forma regular	X		
2.2 Forma irregular		X	
2.3 Área aproximada (m²)	1650,0	m²	
2.4 Comprimento da fachada - se for a única (m)	55,00	m	TESTADA ÚNICA

3. CARACTERÍSTICAS DO TERRENO	SIM	NÃO	OBS.
3.1 Conformação geométrica (medida lados, ângulos)	X		
3.2 Conformação altimétrica e orientação aproximadas	X		
3.3 Possibilidade e condições de escoamento de águas pluviais	X		
3.4 Ocorrências de poeiras, ruídos, fumaças, emanções de gases, etc		X	
3.5 Ocorrências passagem pelo terreno:			
3.5.1 torres de alta tensão		X	
3.5.2 torres de telefonia celular		X	
3.5.3 de adutoras		X	
3.5.4 de emissários		X	
3.5.5 de córregos		X	
3.5.6 outros		X	
3.6 Existência de muros, benfeitorias a conservar ou demolir		X	
3.7 Existência de árvores de grande porte		X	
3.8 Existência de poço, seu tipo e dimensões aproximadas		X	
3.9 Padrões de construções vizinhas			SEM EDIFICAÇÕES VIZINHAS
3.10 Fotografias do terreno	X		

4. SERVIÇOS PÚBLICOS EXISTENTES	SIM	NÃO	OBS.
---------------------------------	-----	-----	------

Bruna



4.1	Arborização e espécies existentes ou exigidas		X	
4.2	Arborização em localidades que possam interferir no acesso à obra		X	
4.3	Ruas de acesso, com indicação da rua principal e de uso mais conveniente	X		
4.4	Acesso viário seguro	X		
4.5	Pavimentação, seu estado e natureza	X		
4.6	Guias e Passeios, seu estado e natureza		X	
4.7	Rede de água, rua de entrada e informações sobre regularidade de abastecimento e eventual necessidade de extensão: <b>sim</b>			
4.8	Não havendo rede de água e sendo necessária a escavação de poço, informar sobre a qualidade da água na vizinhança (poços - profundidade, tipo, vazão)			
4.9	Rede de esgoto, com indicação de rua de acesso e eventual necessidade de extensão: <b>sim</b>			
4.10	Não havendo rede de esgoto, informar sobre a possibilidade e condições de implantação de fossa séptica e sumidouro, após obter nível freático e permeabilidade do subsolo			
4.11	Rede de eletricidade, tensão de distribuição, rua de acesso e eventual necessidade de extensão ou rebaixamento de tensão: <b>sim</b>			
4.12	Rede telefônica, com indicação de rua de acesso e eventual necessidade de extensão: <b>sim</b>			
4.13	Transporte coletivo	X		

5. FORMAÇÃO/COMPOSIÇÃO GEOLÓGICA	SIM	NÃO	OBS.
5.1 Aterro recente ou não-consolidado		X	
5.2 Turfa		X	
5.3 Areia		X	
5.4 Terra vegetal		X	
5.5 Rochas			<b>SEM CONHECIMENTO</b>
5.6 Karst/dolinas		X	

6. TOPOGRAFIA	SIM	NÃO	OBS.
6.1 Vala profunda/córrego		X	
6.2 Fundo de vale		X	
6.3 Barranco	X		<b>NA DIVISA</b>
6.4 Terreno abaixo do nível da rua		X	
6.4.1 Declividade:			
6.4.1.1 Mínima	X		
6.4.1.2 Regular		X	
6.4.1.3 Máxima		X	
6.4.1.4 Excessiva		X	
6.5 Apresenta Cortes	X		<b>NA DIVISA</b>
6.6 Necessita para melhor aproveitamento:			
6.6.1 Corte/Aterro		X	
6.6.2 Muro de arrimo/Contenções		X	
6.6.3 Taludes	X		

7. PROVIDÊNCIAS PRÉVIAS	SIM	NÃO	OBS.
7.1 Movimento de terra a executar		X	
7.2 Pavimentação de ruas e alteração de grade		X	
7.3 Remoção de obstáculos ou demolição		X	
7.4 Retirada de painéis de anúncios		X	
7.5 Remoção de eventuais ocupantes		X	
7.6 Canalização de córregos		X	
7.7 extensão de redes (água, esgoto, energia, telefone, etc)		X	
7.8 Obtenção de documentação para outorga do terreno ao Estado ou Município		X	

8. RELATÓRIO FOTOGRÁFICO	SIM	NÃO	OBS.
Mínimo 12 fotos com testadas, fundos, laterais, edificações vizinhas, etc	X		

**Bruna Dziura**  
Engenheira Civil  
CREA PR-194.297/D





Anotação de Responsabilidade Técnica - ART  
Lei nº 6.496, de 7 de dezembro de 1977

**CREA-PR**

Conselho Regional de Engenharia e Agronomia do Paraná

**ART de Obra ou Serviço**  
**1720213791475**

1. Responsável Técnico

**BRUNA PAOLA DZIURA**

Título profissional:

**ENGENHEIRA CIVIL**

RNP: 1720030839

Carteira: PR-194297/D

2. Dados do Contrato

Contratante: **MUNICÍPIO DE CONTENDA**

AV. JOÃO FRANCO, 400

CENTRO - CONTENDA/PR 83730-000

CNPJ: 76.105.519/0001-04

Contrato: (Sem número)

Celebrado em: 12/07/2021

Tipo de contratante: Pessoa Jurídica (Direito Público) brasileira

3. Dados da Obra/Serviço

RUA MARIA DO CARMO CORDEIRO SANTOS, 74

CENTRO - CONTENDA/PR 83730-000

Data de Início: 01/12/2021

Previsão de término: 01/12/2022

Coordenadas Geográficas: -25,683755 x -49,545749

Proprietário: PREFEITURA MUNICIPAL DE CONTENDA

CNPJ: 76.105.519/0001-04

4. Atividade Técnica

[Avaliação, Laudo, Levantamento, Parecer técnico, Vistoria] de imóveis

Quantidade

Unidade

1650,00

M

Após a conclusão das atividades técnicas o profissional deverá proceder a baixa desta ART

6. Declarações

**Cláusula Compromissória:** As partes decidem, livremente e de comum acordo, que qualquer conflito ou litígio originado do presente contrato, inclusive no tocante a sua interpretação ou execução, será resolvido por arbitragem, de acordo com a Lei nº 9.307/96, de 23 de setembro de 1996 e Lei nº 13.129, de 26 de maio de 2015, através da Câmara de Mediação e Arbitragem do Conselho Regional de Engenharia e Agronomia do Paraná – CMA/CREA-PR, localizada à Rua Dr. Zamenhof, nº 35, Alto da Glória, Curitiba, Paraná, telefone 41 3350-6727, e de conformidade com o seu Regulamento de Arbitragem. Ao optarem pela inserção da presente cláusula neste contrato, as partes declaram conhecer o referido Regulamento e concordar, em especial e expressamente, com os seus termos.

Profissional

Contratante

7. Assinaturas

Declaro serem verdadeiras as informações acima

CONTENDA, 04 de AGOSTO de 2021

Local

data

BRUNA PAOLA DZIURA - CPF: 076.769.399-09

MUNICÍPIO DE CONTENDA - CNPJ: 76.105.519/0001-04

8. Informações

- A ART é válida somente quando quitada, conforme informações no rodapé deste formulário ou conferência no site [www.crea-pr.org.br](http://www.crea-pr.org.br).
- A autenticidade deste documento pode ser verificada no site [www.crea-pr.org.br](http://www.crea-pr.org.br) ou [www.confea.org.br](http://www.confea.org.br)
- A guarda da via assinada da ART será de responsabilidade do profissional e do contratante com o objetivo de documentar o vínculo contratual.

Acesso nosso site [www.crea-pr.org.br](http://www.crea-pr.org.br)

Central de atendimento: 0800 041 0067



**CREA-PR**  
Conselho Regional de Engenharia  
e Agronomia do Paraná

Valor da ART: R\$ 88,78

Nosso número: 241010172021379147



## Pagamento de títulos com débito em conta corrente

04/08/2021 - BANCO DO BRASIL - 10:53:49  
179401794 0001

## COMPROVANTE DE PAGAMENTO DE TITULOS

CLIENTE: PMC - CONTENDA  
AGENCIA: 1794-9 CONTA: 5.019-9

## CAIXA ECONOMICA FEDERAL

10490812904301011724002137914723687110000008878

## BENEFICIARIO:

CONSELHO REG ENGENHARIA E AGRON PR

## NOME FANTASIA:

CONSELHO REG ENGENHARIA E AGRON PR

CNPJ: 76.639.384/0001-59

## BENEFICIARIO FINAL:

CONSELHO REG ENGENHARIA E AGRON PR

CNPJ: 76.639.384/0001-59

## PAGADOR:

BRUNA PAOLA DZIURA

CPF: 076.769.399-09

NR. DOCUMENTO 80.402

DATA DE VENCIMENTO 13/08/2021

DATA DO PAGAMENTO 04/08/2021

VALOR DO DOCUMENTO 88,78

VALOR COBRADO 88,78

NR.AUTENTICACAO D.7CC.741.DC2.C51.357

## Central de Atendimento BB

4004 0001 Capitais e regioes metropolitanas

0800 729 0001 Demais localidades.

Consultas, informacoes e servicos transacionais.

## SAC BB

0800 729 0722

Informacoes, reclamacoes, cancelamento de produtos e servicos.

## Ouvidoria

0800 729 5678

Reclamacoes nao solucionadas nos canais habituais agencia, SAC e demais canais de atendimento.

## Atendimento a Deficientes Auditivos ou de Fala

0800 729 0088

Informacoes, reclamacoes, cancelamento de cartao, outros produtos e servicos de Ouvidoria.

Assinada por JE923390 SIMONE POLAK SILVA  
JE923382 ANTONIO ADAMIR DIGNER

04/08/2021 10:49:52

04/08/2021 10:53:49

Transação efetuada com sucesso.

Transação efetuada com sucesso por: JE923382 ANTONIO ADAMIR DIGNER.